

PRINCIPALES VARIABLES CLIMATOLÓGICAS, VALLE DE MEXICALI.

PERIODO	ESTACIÓN	TEMPERATURA AMBIENTE (°C)			TEMPERATURA PROMEDIO DEL SUELO (°C)	HUMEDAD RELATIVA (PORCENTAJE)	DIRECCIÓN PREDOMINANTE DEL VIENTO a/
		TEMP. MÁXIMA	TEMP. MEDIA	TEMP. MÍNIMA			
SEMANA 01 AL 07 DICIEMBRE	ANDRADE	ND	ND	ND	ND	ND	ND
	SAN LUÍS	22.2	12.8	4.7	16.0	64.0	SE
	ZACATECAS	20.7	11.2	2.8	14.4	62.4	O
	NUEVO LEÓN	ND	ND	ND	ND	ND	ND
	MEXICALI	23.1	13.0	4.7	15.8	48.6	ONO

- 1 ANDRADE**
Mesa Arenosa de Andrade
- 2 SAN LUÍS**
Colonia Miguel Alemán
- 3 ZACATECAS**
Colonia Zacatecas
- 4 NUEVO LEÓN**
Ejido Nuevo León
- 5 MEXICALI**
Colonia Colorado III

a/ La descripción de la dirección predominante del viento se encuentra al inicio de la página #2 del presente boletín.
ND: No disponible

En la semana de referencia, una vaguada en niveles medios y altos de la atmósfera se desplazó lentamente sobre todo el Noroeste del País, manteniendo interacción con un río atmosférico y la corriente en chorro polar, generando un ambiente frío con vientos de ligeros a moderados, además de nublados parciales sin lluvias.

En los próximos días, de acuerdo al Servicio Meteorológico Nacional, un sistema de alta presión extendido estará provocando un incremento en las temperaturas diurnas con cielos mayormente despejados; dichas condiciones permanecerán vigentes por lo menos hasta el 14 de diciembre de 2025.

HORAS FRÍO, PRECIPITACIÓN Y EVAPOTRANSPIRACIÓN EN EL VALLE DE MEXICALI.

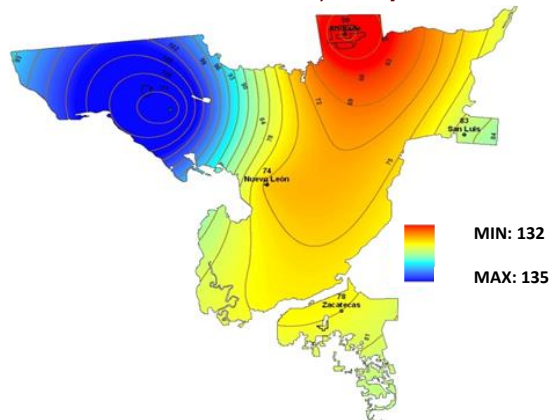
ESTACIÓN	ACUMULADO b/					
	07/DIC/25 H.F.	07/DIC/24 H.F.	07/DIC/25 PRECIPITACIÓN (mm)	07/DIC/24 PRECIPITACIÓN (mm)	07/DIC/25 ETO (mm)	07/DIC/24 ETO (mm)
ANDRADE	ND	228	69.6	34.2	ND	1,729
SAN LUÍS	132	290	ND	24.0	ND	1,650
ZACATECAS	ND	ND	ND	40.6	ND	ND
NVO. LEÓN	ND	280	ND	15.7	ND	1,373
MEXICALI	135	258	34.8	16.6	ND	1,682

Para el cultivo del trigo, al 07 de diciembre de 2025, se han acumulado 134 horas frío, cifra que representa una disminución del 49% respecto al ciclo anterior, ya que a la misma fecha se habían acumulado 264 horas frío.

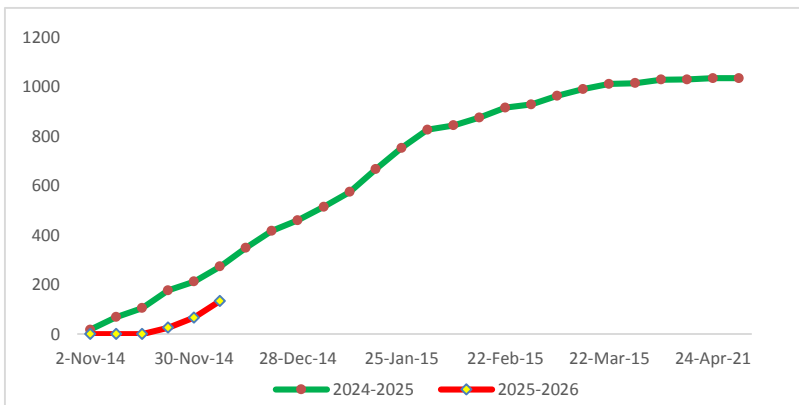
Por otro lado, la temperatura del suelo fue de 15.4°C, cifra 11% menor a la registrada la semana pasada con 17.3 grados centígrados.

b/ La precipitación y ETO se acumulan de enero a diciembre, mientras que las H.F. se acumulan a partir de la última semana de Octubre.

HORAS FRÍO POR MES EN EL VALLE DE MEXICALI PARA TRIGO, 2025/2026



HORAS FRÍO ACUMULADAS PARA TRIGO EN EL VALLE DE MEXICALI, CICLOS 2024-2025 Y 2025-2026



FUENTE: Secretaría de Agricultura y Desarrollo Rural, Elaborado con datos de SIMARBC.

No. 2025/49

Semana del 01 al 07 de diciembre de 2025

PRINCIPALES VARIABLES CLIMATOLÓGICAS, ZONA COSTA

PERIODO	* ESTACIÓN	TEMPERATURA AMBIENTE (°C)			TEMP. PROMEDIO DEL SUELO (°C)	HUMEDAD RELATIVA (PORCENTA JE)	DIRECCIÓN DEL VIENTO DEL VIENTO
		TEMP. MÁX.	TEMP. MEDIA	TEMP. MÍN.			
SEMANA DEL 01 AL 07 DE DIC	ERENDIRA	19.5	14.5	9.8	16.8	73.4	41.3
	GUADALUPE	22.0	12.7	5.5	14.9	55.0	86.6
	EL PORVENIR2	21.1	10.9	1.3	13.3	68.0	221.0
	MANEADERO	20.0	13.6	8.0	16.9	65.7	208.8
	OJOS NEGROS	ND	ND	ND	ND	ND	ND
	SAN ISIDRO	20.1	13.7	7.2	16.7	91.5	320.6
	SANTO TOMÁS	27.9	14.1	3.9	15.3	76.4	241.0
	COLONET	ND	ND	ND	ND	ND	ND
LAS PALMAS	ND	ND	ND	ND	ND	ND	

a/ Dirección del viento
N= Norte
NNE=Nornoreste
NE=(Norte+Este)-Noreste
ENE=Estenoreste
E=Este
ESE=Estesureste
SE=(Sur+Este)-Sureste
SSE=Sursureste
S=Sur
SSO=Sursuroeste
SO=(Sur+Oeste)-Suroeste
OSO=Oestesuroeste
O=Oeste
ONO=Oestenoroeste
NO=(Norte+Oeste)-Noroeste
NNO=Nornoroeste

ND: No disponible

FUENTE: Secretaría de Agricultura y Desarrollo Rural, Elaborado con datos de SIMARBC

PRECIPITACIÓN POR ESTACIÓN AGROCLIMATOLÓGICA, ZONA COSTA (Milímetros)

AÑO	PERIODO	ERENDIRA	V. DE GUADALUPE	EL PORVENIR	MANEADERO	OJOS NEGROS	SAN ISIDRO	SANTO TOMÁS	COLONET	LAS PALMAS
2025	DICIEMBRE	0.00	0.10	0.00	0.00	0.00	0.00	0.50	ND	ND
ACUMULADO 2025		145.90	63.50	229.20	129.50	192.50	1.60	246.90	ND	ND
ACUMULADO 2024		184.40	193.60	311.00	86.40	ND	70.20	345.90	176.6	ND

ND: No disponible..

En la semana de referencia, un sistema de baja presión permitió la intensificación del flujo marino generando en los valles costeros vientos moderados, bruma por las mañanas, nublados parciales y un nuevo descenso en las temperaturas por las mañanas-noches. Dichas condiciones se extendieron hasta el 6 de noviembre.

En los próximos días, de acuerdo al pronóstico del CICESE, el fortalecimiento de un sistema de alta presión mantendrá vientos ligeros en los valles costeros con condiciones mayormente soleadas y temperaturas que se incrementarán hasta el viernes; a partir del 12 de diciembre se esperan efectos ligeros de un sistema de baja presión que ingresará por Sonora.

Localidades de referencia:

- Eréndira** San Vicente, Ens.
- V. Guadalupe** Francisco Zarco, Ens.
- Maneadero** Rodolfo Sánchez Taboada, Ens.
- Ojos Negros** Real del Castillo, Ens.
- San Isidro** San Quintín, SQ.
- San Simón** San Quintín, SQ.
- Santo Tomás** Santo Tomás, Ens.
- Valle de la Trinidad** Lázaro Cárdenas, Ens.
- Colonet** Ejido México, SQ.
- Las Palma**, las Palmas, Tecate.

PRONÓSTICO EXTENDIDO A SIETE DÍAS (TEMPERATURAS MÁX Y MÍN ° C)

DÍA	EJ. MICHOACÁN	V. GUADALUPE	MANEADERO	OJOS NEGROS	SAN QUINTÍN	V. PALMAS
08 DIC	26° 11°	28° 10°	23° 10°	26° 6°	25° 14°	29° 10°
09 DIC	27° 12°	29° 11°	24° 11°	27° 7°	25° 14°	29° 11°
10 DIC	27° 12°	29° 11°	24° 11°	27° 7°	24° 13°	29° 11°
11 DIC	28° 12°	28° 14°	23° 11°	27° 7°	22° 13°	29° 10°
12 DIC	29° 13°	27° 14°	22° 12°	27° 7°	22° 12°	28° 11°
13 DIC	28° 13°	27° 15°	20° 12°	26° 8°	20° 12°	27° 10°
14 DIC	28° 14°	26° 14°	18° 11°	26° 8°	20° 13°	27° 11°
N=NUBLADO	PN =PARCIALMENTE NUBLADO	D=DESPEJADO	LL=LLUVIA			

Localidades de:

- Ej. Michoacán** Mexicali
- V. Guadalupe** Ensenada
- Maneadero** Ensenada
- Ojos Negros** Ensenada
- San Quintín** San Quintín
- V. Palmas** Tecate

FUENTE: Secretaría de Agricultura y Desarrollo Rural, Elaborado con datos de METEORED.

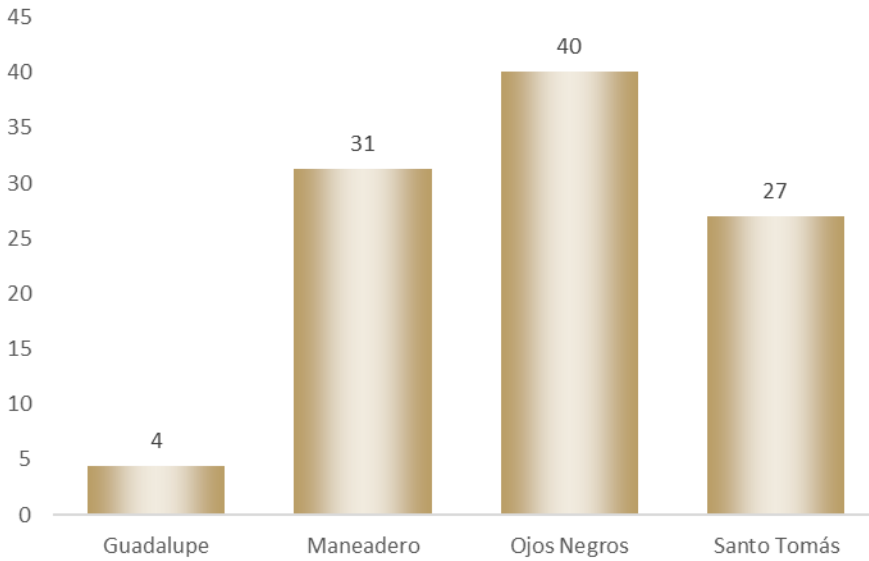
DIRECCIÓN DE PLANEACIÓN SECTORIAL Y SEGUIMIENTO A LA INVERSIÓN PÚBLICA
Contacto: Arnulfo Dueñas Armenta - aduenas@baja.gob.mx - (686) 551-7333

Carretera Mexicali-San Luis R.C., Son. KM 22.5 Ejido Sinaloa, Tel. (686) 5517322
www.saderbc.gob.mx - www.simarbc.gob.mx

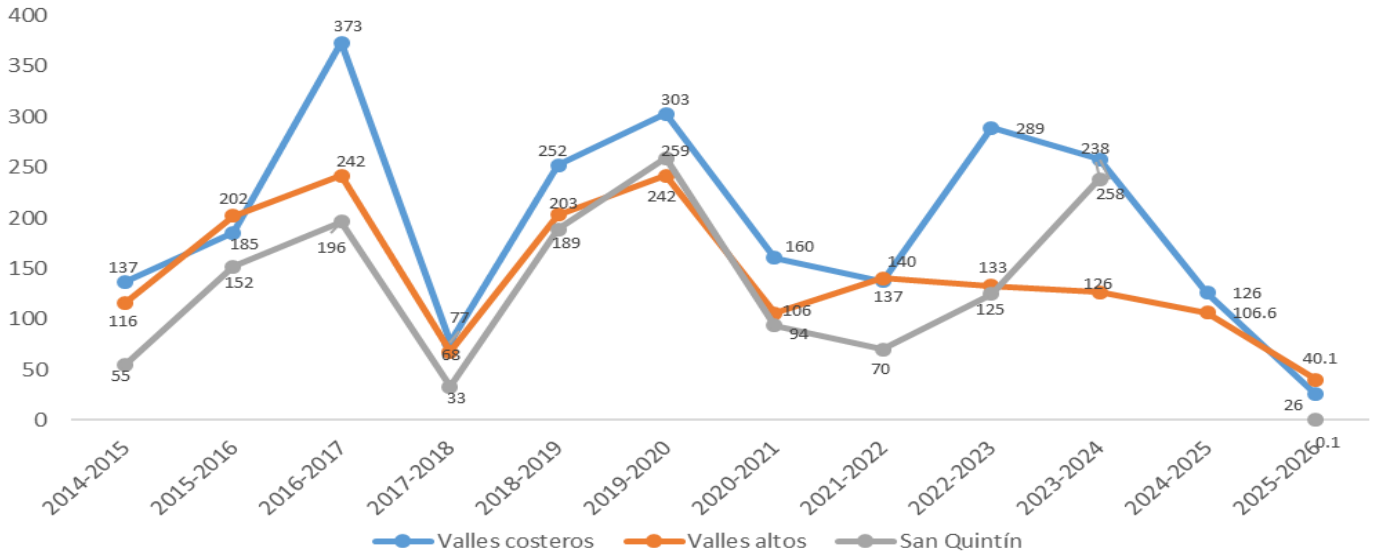
Sección Especial

Precipitación acumulada en Zona Costa

Precipitaciones acumuladas por estación de la región de Ensenada, ciclo 2025-2026 (Milímetros)



Precipitaciones acumuladas por ciclo según región, 2014-2025 (Milímetros)



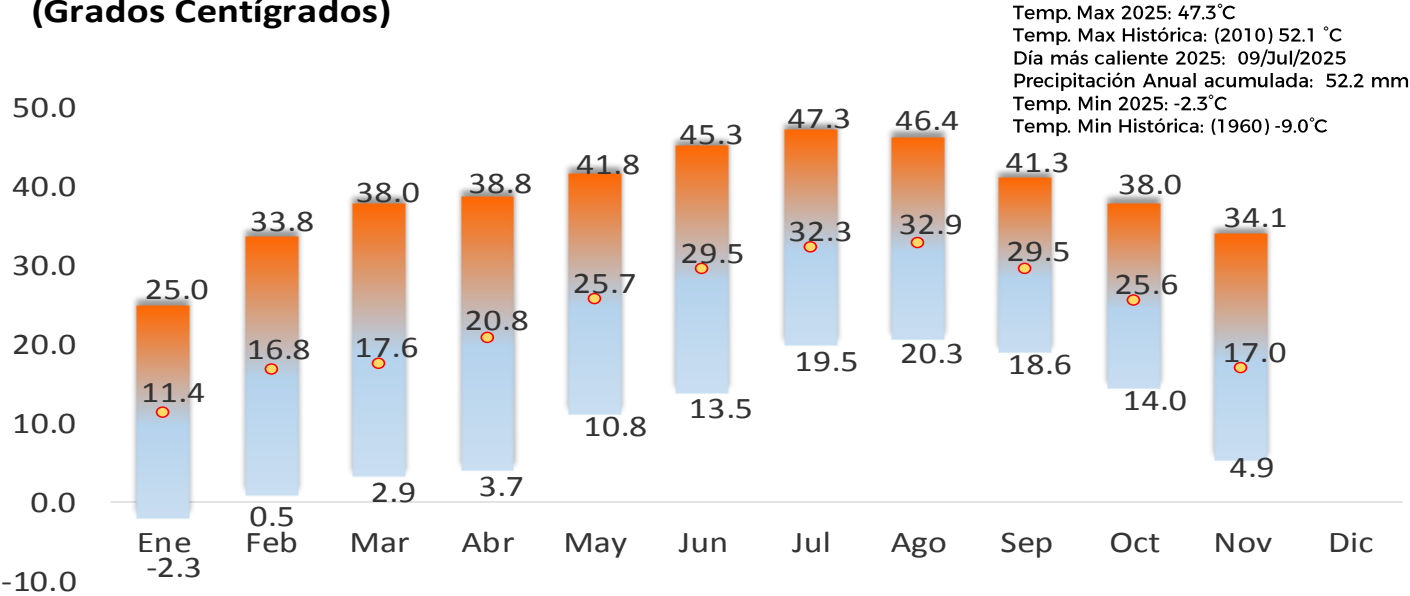
FUENTE: Secretaría de Agricultura y Desarrollo Rural, Elaborado con datos de SIMARBC.

No. 2025/49

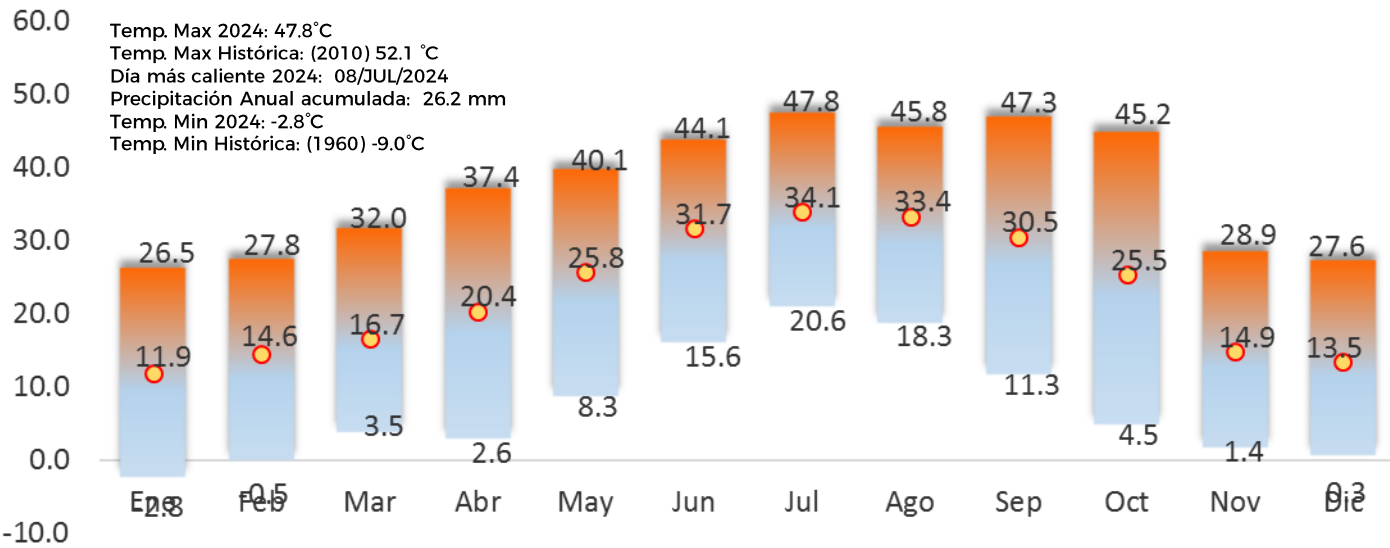
Semana del 01 de al 07 de diciembre de 2025

Sección Especial
Temperaturas mensuales del Valle de Mexicali

Temperatura mínima, máxima y media mensual del Valle de Mexicali, 2025 (Grados Centígrados)



Temperatura mínima, máxima y media mensual del Valle de Mexicali, 2024



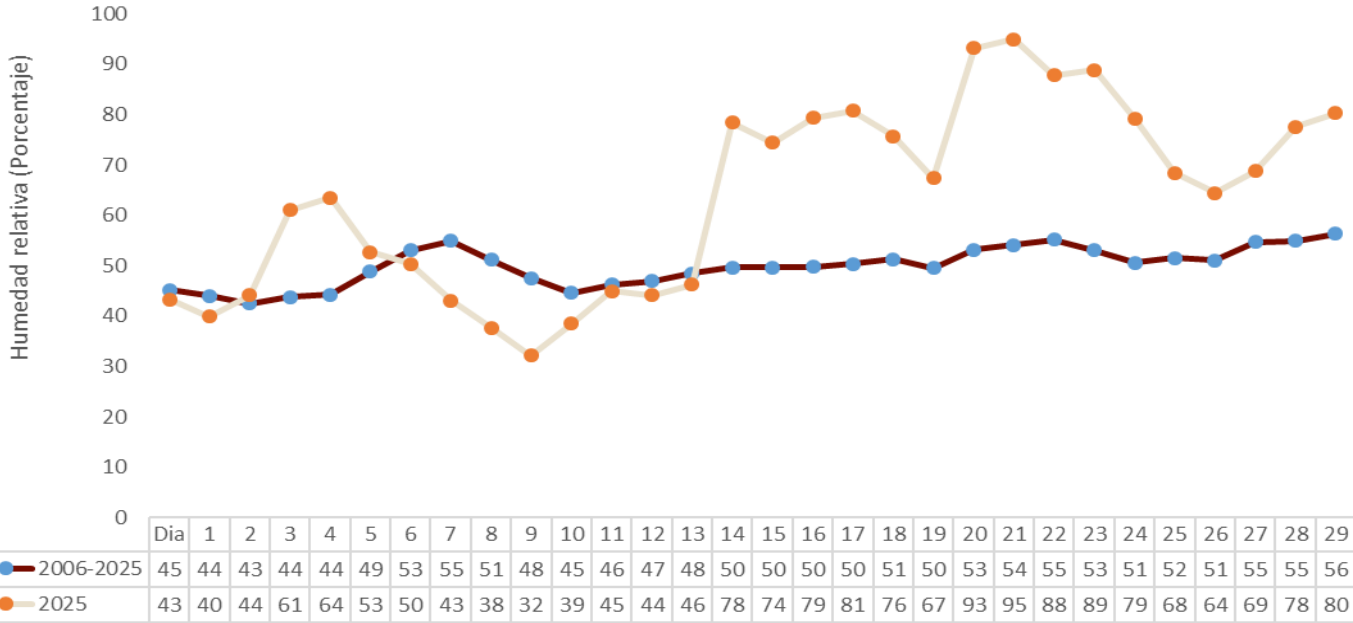
FUENTE: Secretaría de Agricultura y Desarrollo Rural, Elaborado con datos de SIMARBC.

DIRECCIÓN DE PLANEACIÓN SECTORIAL Y SEGUIMIENTO A LA INVERSIÓN PÚBLICA
Contacto: Arnulfo Dueñas Armenta - aduenas@baja.gob.mx - (686) 551-7333

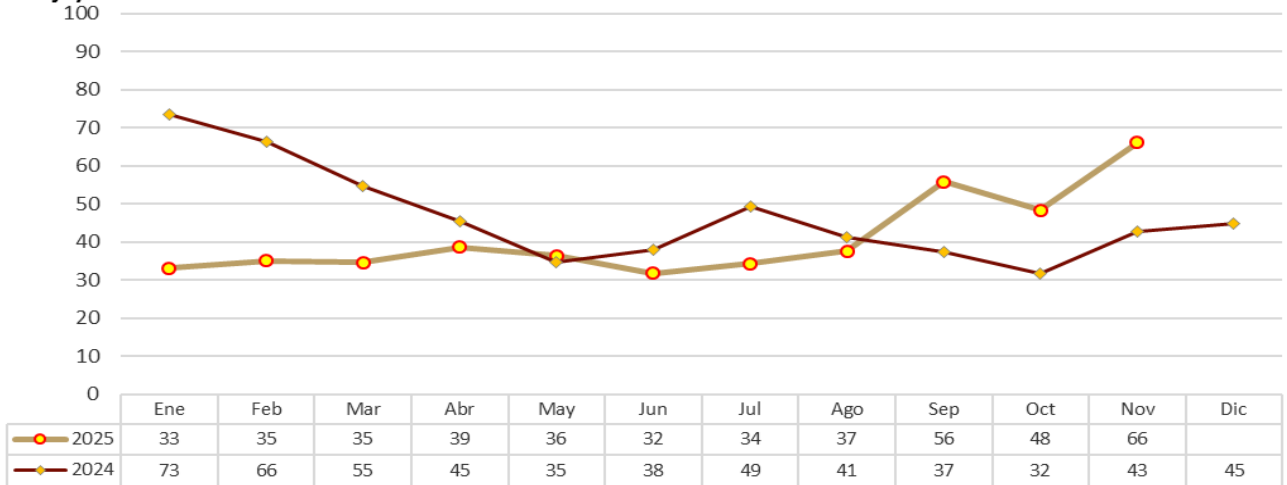
Carretera Mexicali-San Luis R.C., Son. KM 22.5 Ejido Sinaloa, Tel. (686) 5517322

www.saderbc.gob.mx - www.simarbc.gob.mx

Promedio de Humedad relativa media diaria del mes de noviembre y media histórica (Porcentaje)



Promedio de Humedad relativa media mensual del Valle de Mexicali, 2024 y 2025 (Porcentaje)



FUENTE: Secretaría de Agricultura y Desarrollo Rural, Elaborado con datos de SIMARBC.

DIRECCIÓN DE PLANEACIÓN SECTORIAL Y SEGUIMIENTO A LA INVERSIÓN PÚBLICA
Contacto: Arnulfo Dueñas Armenta - aduenas@baja.gob.mx - (686) 551-7333

Carretera Mexicali-San Luis R.C., Son. KM 22.5 Ejido Sinaloa, Tel. (686) 5517322

www.saderbc.gob.mx - www.simarbc.gob.mx