

Valle de Mexicali
Semana del 09 al 15 de Julio

Boletín Núm. 2012/28

PRINCIPALES VARIABLES CLIMATOLÓGICAS, VALLE DE MEXICALI

PERIODO	ESTACIÓN *	TEMPERATURA AMBIENTE (°C)			TEMPERATURA PROMEDIO DEL SUELO (°C)	HUMEDAD RELATIVA (PORCENTAJE)	DIRECCIÓN PREDOMINANTE DEL VIENTO a/
		TEMP. MÁXIMA	TEMP. MEDIA	TEMP. MÍNIMA			
SEMANA DEL 09 AL 15 JUL	ANDRADE	41.0	32.7	25.7	34.4	47.3	SSE
	SAN LUIS	41.1	32.9	25.7	34.4	49.0	SSE
	ZACATECAS b/	ND	ND	ND	ND	ND	ND
	NVO. LEÓN	40.1	32.7	25.6	26.6	53.5	SE
	MEXICALI	39.5	32.2	24.4	26.3	50.1	ESE

*Localidades de referencia:

- 1 ANDRADE**
Mesa Arenosa de Andrade
- 2 SAN LUIS**
Colonia Miguel Alemán
- 3 ZACATECAS**
Colonia Zacatecas
- 4 NUEVO LEÓN**
Ejido Nuevo León
- 5 MEXICALI**
Colonia Colorado III

a/ La descripción de la dirección predominante del viento se encuentra al inicio de la página #2 del presente boletín.

b/ Los datos no están disponibles por el momento.

FUENTE: Secretaría de Fomento Agropecuario, SIMARBC.

**UNIDADES CALOR, PRECIPITACIÓN Y EVAPOTRANSPIRACIÓN
VALLE DE MEXICALI**

ESTACIÓN *	ACUMULADO a/					
	15/JUL/12	15/JUL/11	15/JUL/12	15/JUL/11	15/JUL/12	15/JUL/11
	U.C.	U.C.	PRECIPITACIÓN (mm)		ETO (mm)	
ANDRADE	2989.6	2831.5	13.8	16.7	1151.1	1194.2
SAN LUIS	2909.2	2636.2	8.0	4.2	1090.2	1047.5
ZACATECAS b/	2117.7	2099.3	3.6	14.1	702.2	730.9
NVO. LEÓN	2931.6	2697.7	2.2	5.1	1023.0	985.1
MEXICALI	2713.9	2459.2	4.2	11.3	853.3	1028.2

a/ Las unidades calor, así como los valores de precipitación y ETO se acumulan a partir de enero del 2012.

b/ Los datos están referenciados al 27 de junio de 2012, ya que el resto de los días no está disponible por el momento.

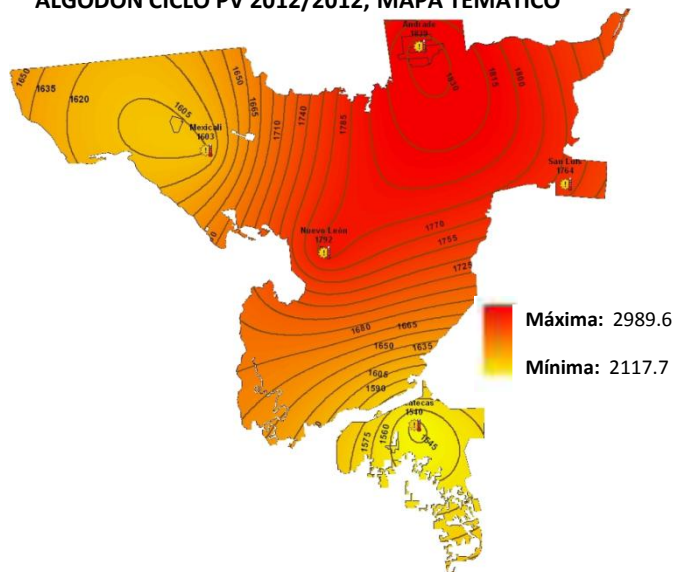
FUENTE: Secretaría de Fomento Agropecuario, SIMARBC.

Entre el 09 y 15 de julio de 2012, la temperatura promedio del suelo en el Valle de Mexicali fue de 30.4°C, cifra 1.7% mayor a la registrada la semana pasada con una media de 29.9°C.

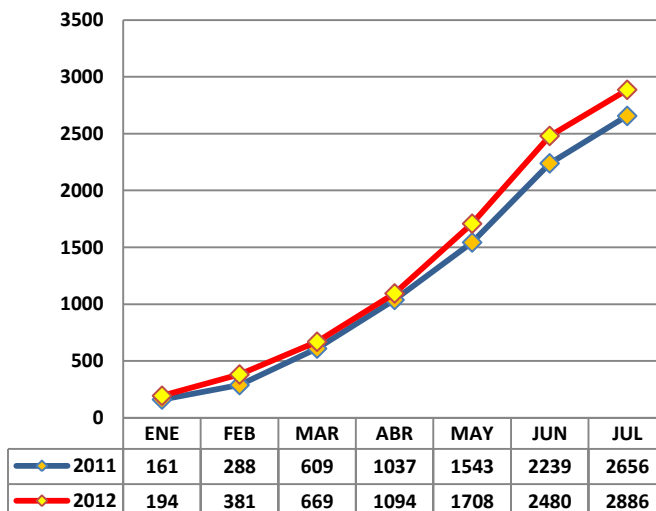
Según el Servicio meteorológico Nacional, un canal de baja presión asociado con un campo divergente podría ocasionar lluvias de escasas a ligeras en el Valle de Mexicali, durante el transcurso de la semana.

Asimismo, se esperan temperaturas superiores a los 40 °C; por tercera semana consecutiva; en cuanto a los valores extremos se refiere, se espera que la temperatura máxima del país se presente en el Valle de Mexicali, particularmente en el Ejido Nuevo León durante toda la semana.

**UNIDADES CALOR ACUMULADAS VALLE DE MEXICALI,
ALGODÓN CICLO PV 2012/2012, MAPA TEMÁTICO**



**UNIDADES CALOR ACUMULADAS POR MES PARA EL CULTIVO
DEL ALGODÓN, EN EL VALLE DE MEXICALI 2011-2012**



FUENTE: Secretaría de Fomento Agropecuario, SIMARBC

Zona Costa
Semana del 09 al 15 de Julio

Boletín Núm. 2012/28

PRINCIPALES VARIABLES CLIMATOLÓGICAS, ZONA COSTA							
PERIODO	* ESTACIÓN	TEMPERATURA AMBIENTE (°C)			TEMPERATURA PROMEDIO DEL SUELO (°C)	HUMEDAD RELATIVA (PORCENTAJE)	DIRECCIÓN PREDOMINANTE DEL VIENTO a/
		TEMP. MÁX.	TEMP. MEDIA	TEMP. MÍN.			
SEMANA DEL 18 AL 24 JUN	ERÉNDIRA	20.5	16.9	14.4	19.2	88.2	OSO
	VALLE DE GUADALUPE	ND	ND	ND	ND	ND	ND
	MANEADERO	23.4	19.1	16.2	23.3	81.0	NO
	OJOS NEGROS	34.1	24.6	15.5	25.2	42.3	OSO
	SAN ISIDRO	22.6	18.0	14.6	25.2	84.7	NO
	SAN SIMÓN	24.6	18.7	15.2	23.2	80.6	NO
	SANTO TOMÁS	32.6	23.0	15.0	24.5	60.8	O
	VALLE DE LA TRINIDAD	36.9	26.1	15.4	25.6	42.8	OSO
	COLONET	24.6	17.6	13.1	23.2	80.1	ONO
VALLE DE LAS PALMAS	37.6	25.5	15.7	31.2	53.4	NO	

a/ Dirección del viento

N= Norte
 NNE=Noronoreste
 NE=(Norte+Este)-Noreste
 ENE=Estenoreste
 E=Este
 ESE=Estesureste
 SE=(Sur+Este)-Sureste
 SSE=Sursureste
 S=Sur
 SSO=Sursuroeste
 SO=(Sur+Oeste)-Suroeste
 OSO=Oestesuroeste
 O=Oeste
 ONO=Oestenoreste
 NO=(Norte+Oeste)-Noroeste
 NNO=Noronoreste

FUENTE: Secretaría de Fomento Agropecuario, SIMARBC.

PRECIPITACIÓN POR ESTACIÓN AGROCLIMATOLÓGICA, ZONA COSTA (Milímetros)											
AÑO	PERIODO	*ERÉNDIRA	*V. DE GUADALUPE	*MANEADERO	*OJOS NEGROS	*SAN ISIDRO	*SAN SIMÓN	*SANTO TOMÁS	*V. DE LA TRINIDAD	*COLONET	*V. DE LAS PALMAS
2012	ENE-MAY	568.70	75.30	88.10	128.30	23.70	24.80	146.70	65.70	51.00	108.60
2012	JUNIO	157.20	ND	0.00	0.00	0.00	0.00	144.30	0.00	0.00	0.00
2012	JULIO	61.2	ND	0.00	0.80	0.30	0.60	8.80	0.00	0.20	0.00
ACUMULADO 2012		787.10	75.30	88.10	129.1	24.00	25.40	299.80	65.70	51.20	108.60
ACUMULADO 2011		383.20	400.40	251.30	111.00	14.60	113.50	269.90	380.40	86.20	172.70

NOTA: La precipitación acumulada está referenciada al 15 de Julio de 2012. El inicio de operación de la estación Colonet fue el 13 de agosto de 2011, por tal razón, la precipitación acumulada de 2011 está referencia a esa misma fecha. La información de la estación Valle de Guadalupe para el periodo de Marzo a Junio no se encuentra disponible.

En la semana de referencia se registraron lluvias ligeras en Eréndira, Ojos Negros y San Simón con precipitaciones de 50.5, 0.8 y 0.1 mm, respectivamente.

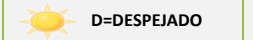
Según el Servicio Meteorológico Nacional, se esperan precipitaciones importantes en la Zona Costa, principalmente en los Valles de Guadalupe y Las Palmas, Ojos Negros y San Quintín.

En lo que va de 2012, la estación Eréndira presenta las precipitaciones más significativas de la Zona Costa con una acumulación de 787.1 mm. Por el contrario, la estación San Isidro presenta la precipitación más baja con un acumulado de 24.00 milímetros.

*Localidades de referencia de las estaciones y sus municipios:

Eréndira	San Vicente, Ensenada
V. Guadalupe	Francisco Zarco, Ensenada
Maneadero	Rodolfo Sánchez Taboada, Ensenada
Ojos Negros	Real del Castillo, Ensenada
San Isidro	San Quintín, Ensenada
San Simón	San Quintín, Ensenada
Santo Tomás	Santo Tomás, Ensenada
Valle de la Trinidad	Lázaro Cárdenas, Ensenada
Colonet	Ejido México, Ensenada
Las Palmas	Valle de las Palmas, Tecate

PRONÓSTICO EXTENDIDO A SIETE DÍAS (TEMPERATURA MÁX Y MÍN ° C) – NIVEL ESTATAL

DÍA	*EJ. MICHOAACÁN	*V. GUADALUPE	*MANEADERO	*OJOS NEGROS	*SAN QUINTÍN	*V. PALMAS
16 JUL	36° 26° PN	19° 12° LL	20° 14° PN	21° 13° LL	25° 18° LL	18° 11° LL
17 JUL	37° 25° PN	19° 11° LL	22° 15° PN	21° 13° LL	25° 18° LL	17° 12° LL
18 JUL	38° 26° PN	20° 11° LL	27° 17° PN	21° 13° LL	26° 18° LL	17° 10° LL
19 JUL	36° 26° PN	19° 10° LL	30° 20° D	23° 11° PN	25° 18° LL	17° 10° LL
20 JUL	34° 26° PN	20° 9° LL	28° 19° D	23° 12° PN	25° 18° LL	17° 10° LL
21 JUL	35° 26° LL	22° 9° LL	27° 19° D	22° 12° PN	28° 16° LL	20° 5° LL
22 JUL	36° 28° LL	20° 11° LL	29° 21° D	24° 12° LL	29° 17° LL	18° 10° LL
 N=NUBLADO		 PN=PARCIALMENTE NUBLADO		 D=DESPEJADO		 LL=LLUVIA

*Localidades de referencia con sus municipios:

Ej. Michoacán	Mexicali
V. Guadalupe	Ensenada
Maneadero	Ensenada
Ojos Negros	Ensenada
San Quintín	Ensenada
V. Palmas	Tecate

FUENTE: METEORRED, <http://www.meteored.mx>

Para mayor información:

Envíe correo electrónico a:

oeidrus@baja.gob.mx

Visite nuestro sitio web:

www.sefoa.gob.mx/simarbc/